


2000


3800

2000

QUADRA DE AREIA
ESCALA: 1:50
ÁREA: 760,00m²



SEGUIE PARA A REDE PLUVIAL

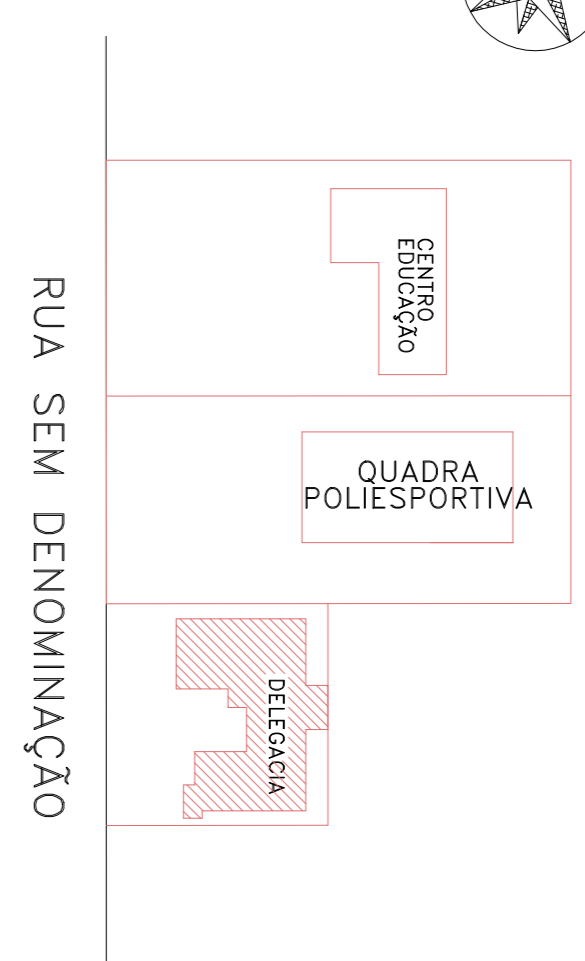



DRENAGEM

ESCALA: 1:100

VISTA LONGITUDINAL

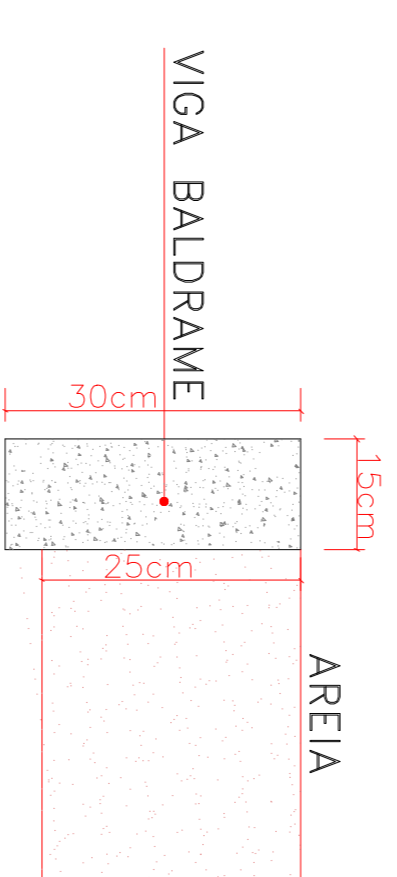
ESCALA: 1:50
h = 0,30m



SITUAÇÃO

ESCALA: 1:1000

DETALHE VIGA DE BALDRAME



DIREITOS AUTORAIS RESERVADOS			
ALTERAÇÕES DO PROJETO SOMENTE PODERÃO SER EFETUADAS MEDIANTE AUTORIZAÇÃO DO PROJETISTA			
		QUADRA DE AREIA	
AMARP Associação dos Municípios do Alto Vale do Rio do Peixe		PROFESSOR RESPONSÁVEL TÉCNICO RONALDO FERRELLIN ENG. CIVIL - CRÉDITO Nº 36714-0	
Presidente Art. José Galinski		Assinatura _____	
Diretor Técnico Odilene Cláudia Ribeiro Licenciada em Engenharia		Assinatura _____	
Proprietário PREF. MUNIC. MACIEIRA		Assinatura _____	
Escala 1/100		Data OUT./2005	
Rua R.R		Projeto _____	
Av. Manoel Roque, 99 Caixa Postal 35960-205			