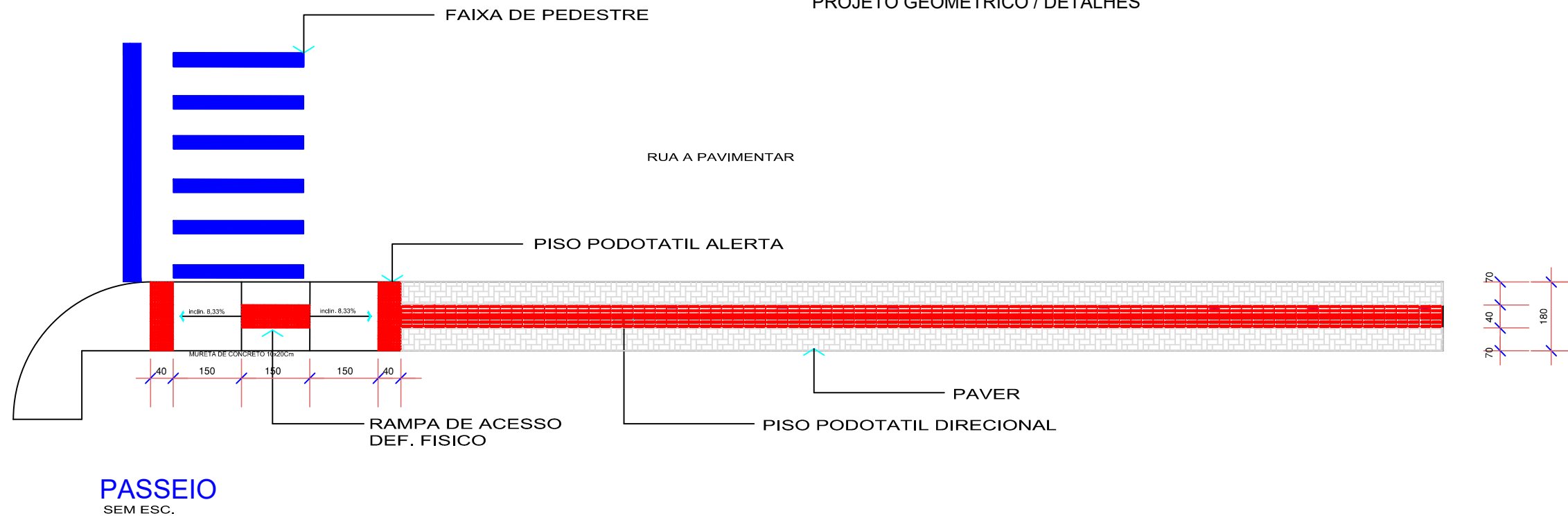
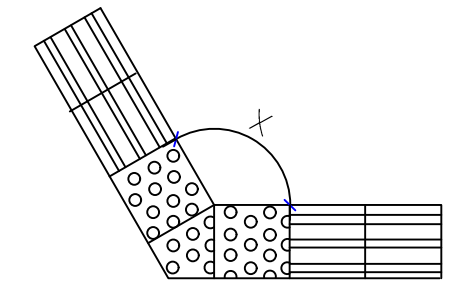


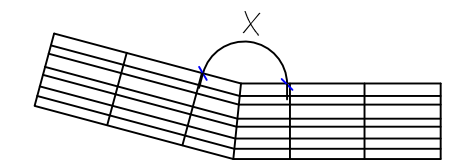
PROJETO GEOMÉTRICO / DETALHES



DETALHE MUDANÇA DE DIREÇÃO COM ÂNGULO SUPERIOR A 90°

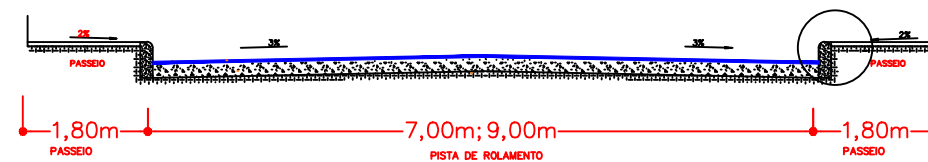


a)  $165^\circ < x \leq 150^\circ$

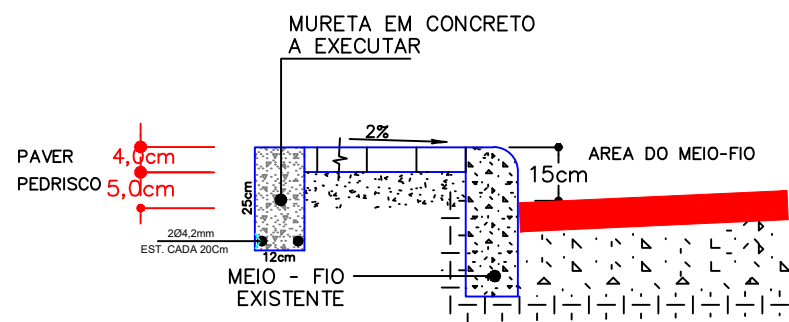


b)  $165^\circ < x \leq 180^\circ$

PASSEIO SEM ESC.



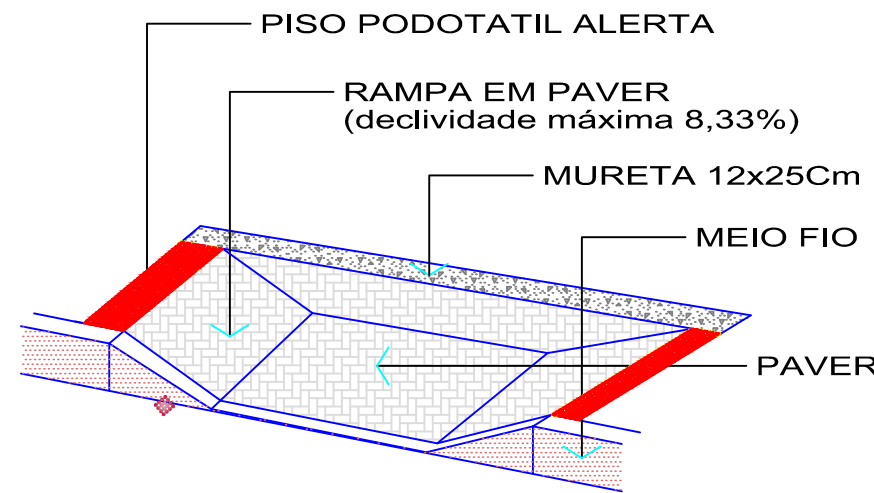
SECAO TRANSVERSAL DO PAVIMENTO



DETALHE

ESTATISTICA DOS PASSEIOS

EXTENSÃO TOTAL PASSEIOS	574,90m
AREA TOTAL A PAVIMENTAR	1034,82m <sup>2</sup>



DET. RAMPA SEM ESC.

LEGENDA

	CURVA DE NÍVEL		PERFIL DO TERRENO		CERCA		RM RESIDÊNCIA EM MADEIRA
	CURSO D'ÁGUA		BORDO DE TERRAPLANAGEM		MURO		RA RESIDÊNCIA EM ALVENARIA
	BUEIRO EXISTENTE		OFFSET DE ATERRO		BOCA DE LOBO		CR CONSTRUÇÃO RURAL
	EIXO PROJETADO		OFFSET DE CORTE		BUEIRO PROJETADO		POSTE
	BORDO PROJETADO		TALUDE DE CORTE		SARJETA EM CONCRETO		VEGETAÇÃO 1
	ACOSTAMENTO PROJETADO		TALUDE DE ATERRO		BOCA DE BUEIRO		VEGETAÇÃO RASTEIRA
	GRADE PROJETADO		PISTA PAVIMENTADA		DRENO PROFUNDO		LAVOURA



TÍTULO:	PAVIMENTAÇÃO COM LAJOTA SEXTAVADA	
REFERÊNCIA:	PROJETO EXECUTIVO	PROJETO GEOMÉTRICO
PROPRIETÁRIO:	PREFEITURA MUNICIPAL DE MACIEIRA	
RESPONSÁVEL TÉCNICO:	RONALDO REGALIN - ENGENHEIRO CIVIL	
ESCALA:	SEM ESCALA	DATA: MAIO/2020