PROJETO GEOMÉTRICO / PASSEIOS



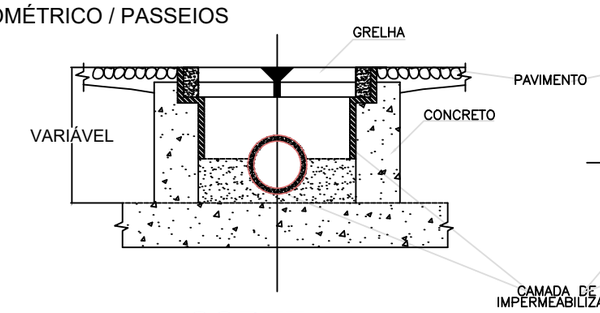

CORTE AA
ESC. 1:10

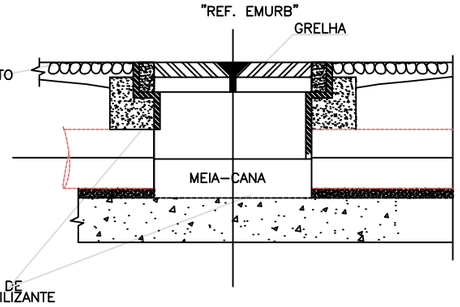

CORTE BB
ESC. 1:10

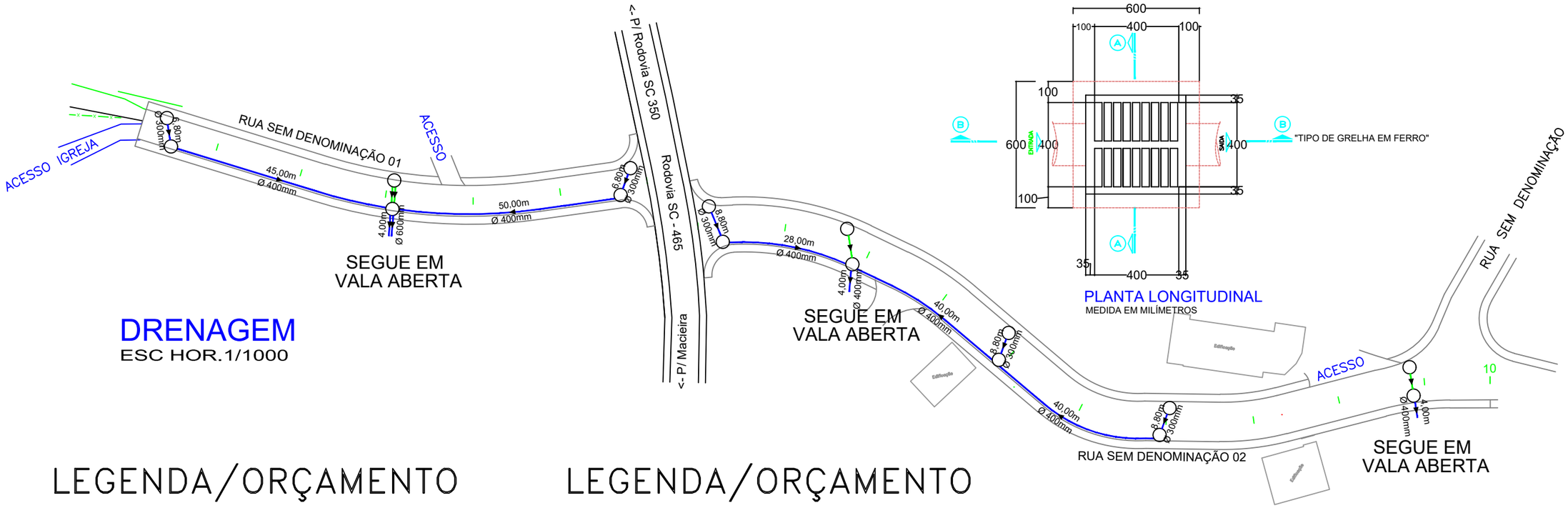

DRENAGEM
ESC HOR.1/1000

PLANTA LONGITUDINAL
MEDIDA EM MILÍMETROS

LEGENDA/ORÇAMENTO

RUA SEM DENOMINAÇÃO 01

- ▶ SENTIDO DE FLUXO NAO COTADO i = 2% (min)
- (BL) BOCA DE LOBO EXISTENTE
- (BL) BOCA DE LOBO A IMPLANTAR – 06UN
- TUBULAÇÃO EXISTENTE
- TUBULAÇÃO A IMPLANTAR

TUBULAÇÃO ø 30	–	13,60m
TUBULAÇÃO ø 40	–	103,00m
TUBULAÇÃO ø 60	–	8,00m
TOTAL TUBULAÇÃO	–	124,60m

LEGENDA/ORÇAMENTO

RUA SEM DENOMINAÇÃO 02

- ▶ SENTIDO DE FLUXO NAO COTADO i = 2% (min)
- (BL) BOCA DE LOBO EXISTENTE
- (BL) BOCA DE LOBO A IMPLANTAR – 10UN
- TUBULAÇÃO EXISTENTE
- TUBULAÇÃO A IMPLANTAR

TUBULAÇÃO ø 30	–	26,40m
TUBULAÇÃO ø 40	–	116,00m
TOTAL TUBULAÇÃO	–	142,40m

LEGENDA

CURVA DE NÍVEL	PERFIL DO TERRENO	CERCA	RM RESIDÊNCIA EM MADEIRA
CURSO D'ÁGUA	BORDO DE TERRAPLANAGEM	MURO	RA RESIDÊNCIA EM ALVENARIA
BUEIRO EXISTENTE	OFFSET DE ATERRO	BOCA DE LOBO	CR CONSTRUÇÃO RURAL
EIXO PROJETADO	OFFSET DE CORTE	BUEIRO PROJETADO	POSTE
BORDO PROJETADO	TALUDE DE CORTE	SARJETA EM CONCRETO	VEGETAÇÃO 1
ACOSTAMENTO PROJETADO	TALUDE DE ATERRO	BOCA DE BUEIRO	VEGETAÇÃO RASTEIRA
GRADE PROJETADO	PISTA PAVIMENTADA	DRENO PROFUNDO	LAVOURA

AMARP
Associação dos Municípios do Alto Vale do Rio do Peixe

TÍTULO:	PAVIMENTAÇÃO COM LAJOTA SEXTAVADA
REFERÊNCIA:	PROJETO EXECUTIVO — PROJETO GEOMÉTRICO
PROPRIETÁRIO:	PREFEITURA MUNICIPAL DE MACIEIRA
RESPONSÁVEL TÉCNICO:	RONALDO REGALIN - ENGENHEIRO CIVIL
ESCALA: SEM ESCALA	DATA: MAIO/2020
PRANCHA:	08