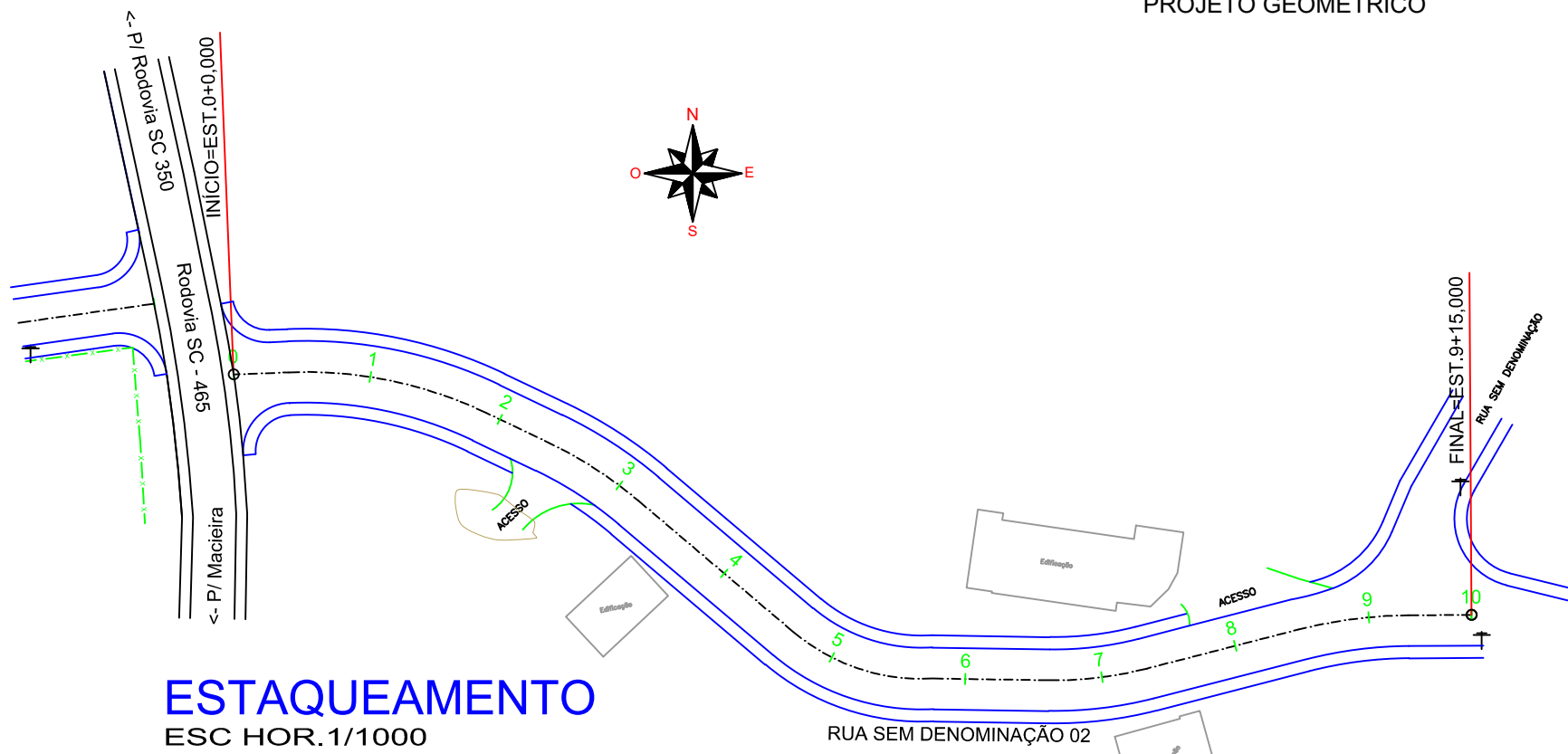


PROJETO GEOMÉTRICO


ESTATÍSTICA DAS ÁREAS

RUA SEM DENOMINAÇÃO 02

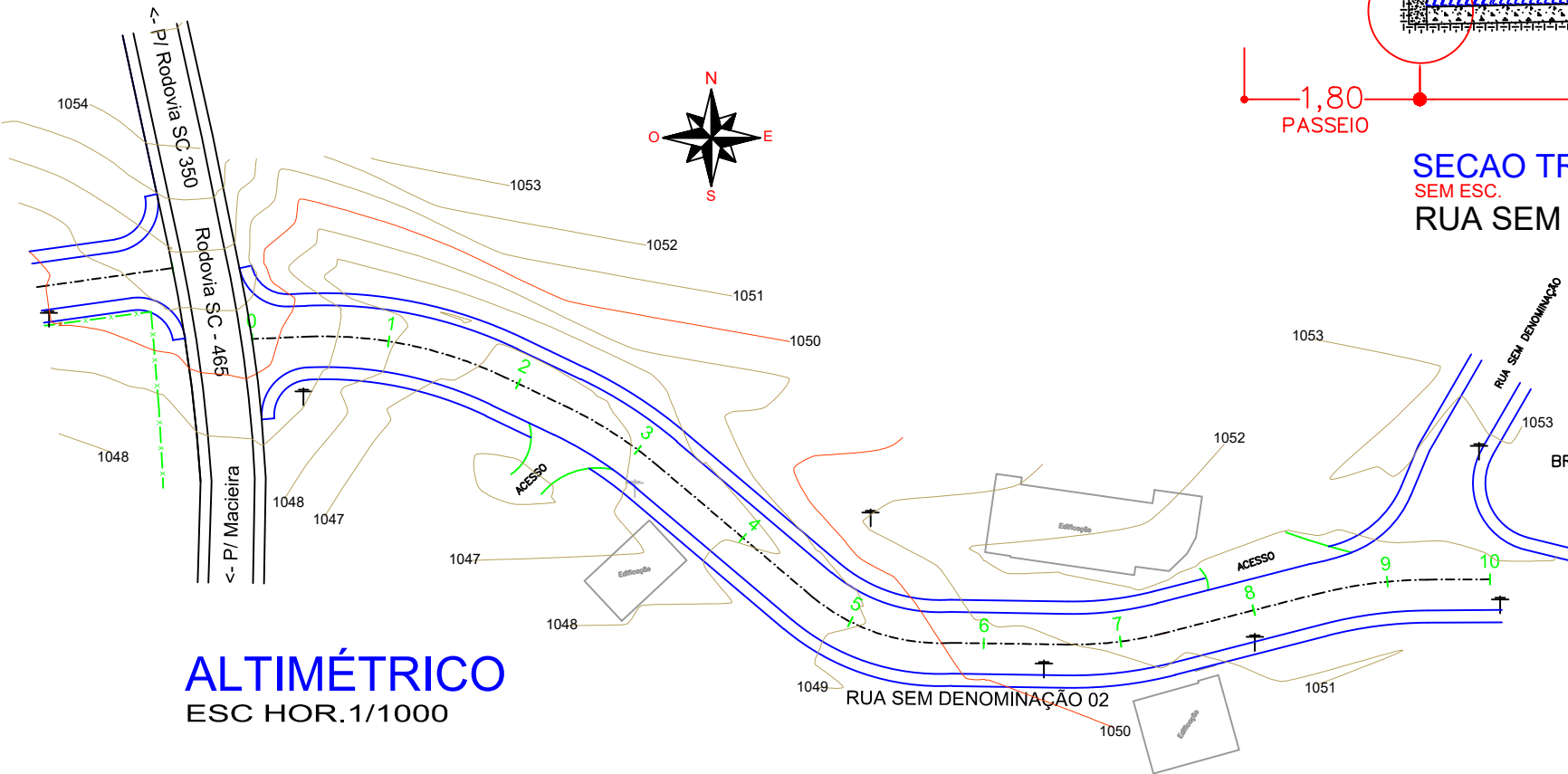
EST. 0+000 ATÉ EST. 9+15,000	
EXTENSÃO A PAVIMENTAR	195,00m
LARGURA	12,60m
PISTA DE ROLAMENTO	9,00m
PASSEIOS	1,80m(cada)
ÁREA A PAVIMENTAR	1.755,00m ²
MEIO FIO	338,00m



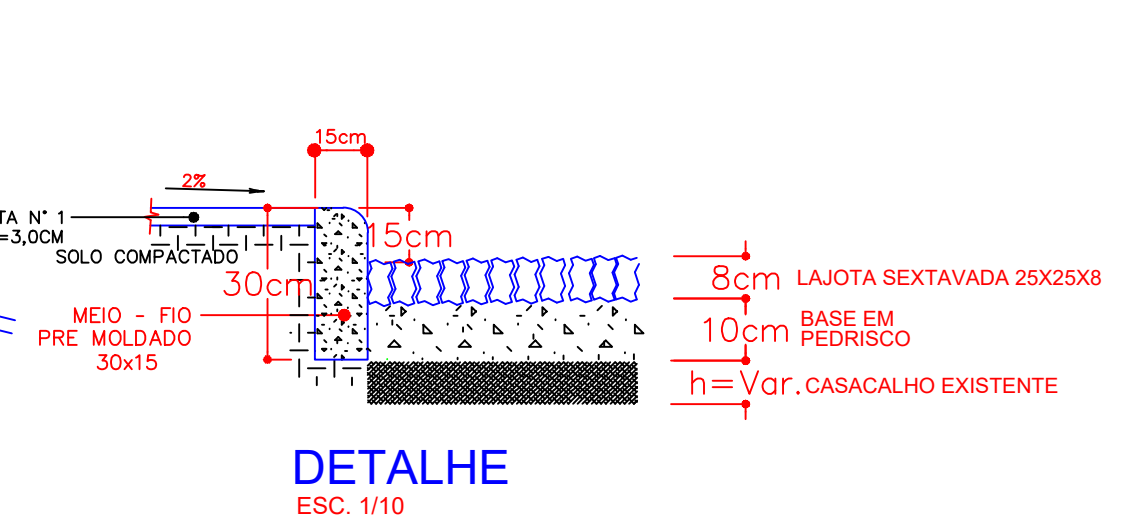
ESTAQUEAMENTO
ESC HOR. 1/1000



SEÇÃO TRANSVERSAL DO PAVIMENTO
SEM ESC.
RUA SEM DENOMINAÇÃO 02



ALTIMÉTRICO
ESC HOR. 1/1000



DETALHE
ESC. 1/10

LEGENDA		CURVA DE NÍVEL		PERFIL DO TERRENO		CERCA		RM RESIDÊNCIA EM MADEIRA
		CURSO D'ÁGUA		BORDO DE TERRAPLANAGEM		MURO		RA RESIDÊNCIA EM ALVENARIA
		BUEIRO EXISTENTE		OFFSET DE ATERRO		BOCA DE LOBO		CR CONSTRUÇÃO RURAL
		EIXO PROJETADO		OFFSET DE CORTE		BUEIRO PROJETADO		SARJETA EM CONCRETO
		BORDO PROJETADO		TALUDE DE CORTE		BOCA DE BUEIRO		DRENO PROFUNDO
		ACOSTAMENTO PROJETADO		TALUDE DE ATERRO		VEGETAÇÃO 1		VEGETAÇÃO RASTEIRA
	GRADE PROJETADO		PISTA PAVIMENTADA		VEGETAÇÃO 3		LAVOURA	



TÍTULO:	PAVIMENTAÇÃO COM LAJOTA SEXTAVADA	
REFERÊNCIA:	PROJETO EXECUTIVO	PROJETO GEOMÉTRICO
PROPRIETÁRIO:	PREFEITURA MUNICIPAL DE MACIEIRA	
RESPONSÁVEL TÉCNICO:	RONALDO REGALIN - ENGENHEIRO CIVIL	
ESCALA:	SEM ESCALA	DATA: MAIO/2020