







ESTATÍSTICA DAS ÁREAS

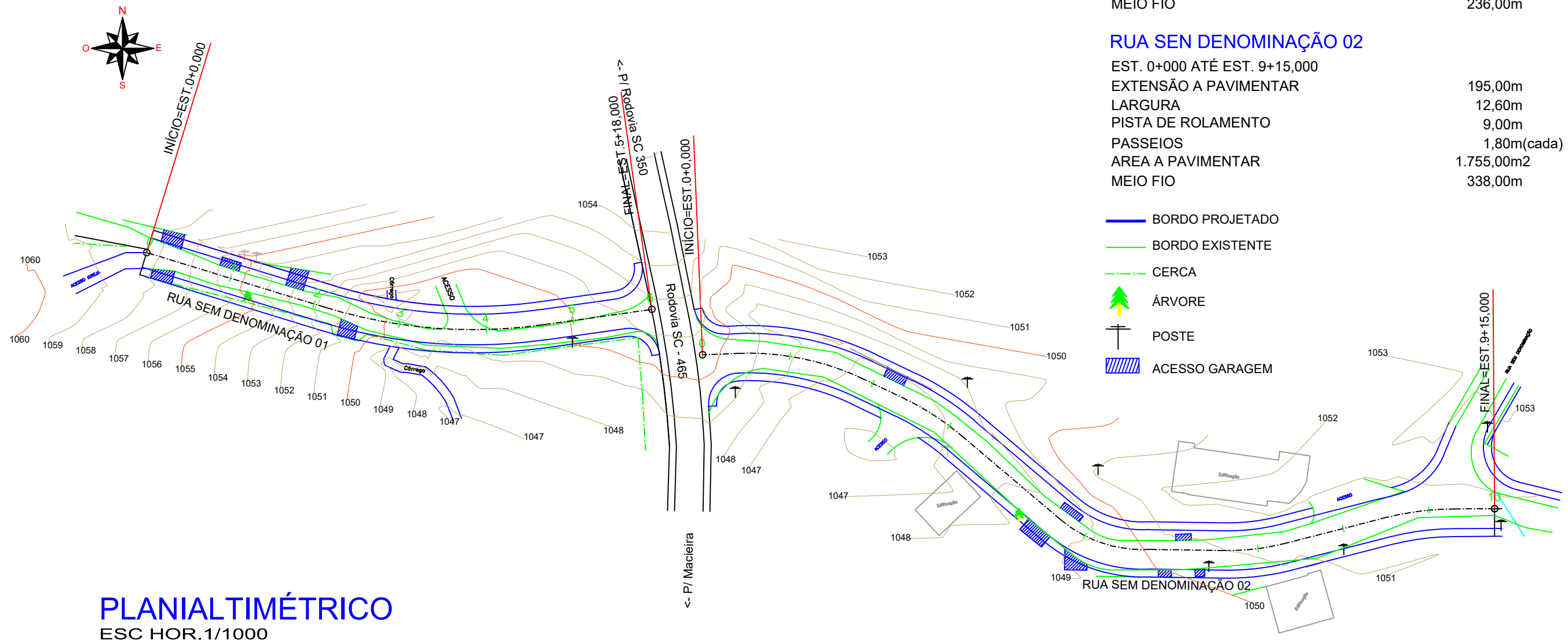
RUA SEM DENOMINAÇÃO 01

| | |
|------------------------------|----------------------|
| EST. 0+000 ATÉ EST. 5+18,000 | |
| EXTENSÃO A PAVIMENTAR | 118,00m |
| LARGURA | 10,60m |
| PISTA DE ROLAMENTO | 7,00m |
| PASSEIOS | 1,80m(cada) |
| ÁREA A PAVIMENTAR | 826,00m ² |
| MEIO FIO | 236,00m |





























RUA SEM DENOMINAÇÃO 02

| | |
|------------------------------|------------------------|
| EST. 0+000 ATÉ EST. 9+15,000 | |
| EXTENSÃO A PAVIMENTAR | 195,00m |
| LARGURA | 12,60m |
| PISTA DE ROLAMENTO | 9,00m |
| PASSEIOS | 1,80m(cada) |
| ÁREA A PAVIMENTAR | 1.755,00m ² |
| MEIO FIO | 338,00m |

-  BORDO PROJETADO
-  BORDO EXISTENTE
-  CERCA
-  ÁRVORE
-  POSTE
-  ACESSO GARAGEM



PLANIALTIMÉTRICO
ESC HOR. 1/1000

| | | | | |
|----------------|---|--|---|---|
| LEGENDA |  CURVA DE NÍVEL |  PERFIL DO TERRENO |  CERCA |  RESIDÊNCIA EM MADEIRA |
| |  CURSO D'ÁGUA |  BORDO DE TERRAPLANAGEM |  MURO |  RESIDÊNCIA EM ALVENARIA |
| |  BUEIRO EXISTENTE |  OFFSET DE ATERRO |  BOCA DE LOBO |  CONSTRUÇÃO RURAL |
| |  EIXO PROJETADO |  OFFSET DE CORTE |  BUEIRO PROJETADO |  POSTE |
| |  BORDO PROJETADO |  TALUDE DE CORTE |  SARJETA EM CONCRETO |  VEGETAÇÃO 1 |
| |  ACOSTAMENTO PROJETADO |  TALUDE DE ATERRO |  BOCA DE BUEIRO |  VEGETAÇÃO RASTEIRA |
| |  GRADE PROJETADO |  PISTA PAVIMENTADA |  DRENO PROFUNDO |  LAVOURA |



| | | |
|----------------------|------------------------------------|--------------------|
| TÍTULO: | PAVIMENTAÇÃO COM LAJOTA SEXTAVADA | |
| REFERÊNCIA: | PROJETO EXECUTIVO | PROJETO GEOMÉTRICO |
| PROPRIETÁRIO: | PREFEITURA MUNICIPAL DE MACIEIRA | |
| RESPONSÁVEL TÉCNICO: | RONALDO REGALIN - ENGENHEIRO CIVIL | |
| ESCALA: | SEM ESCALA | DATA: MAIO/2020 |