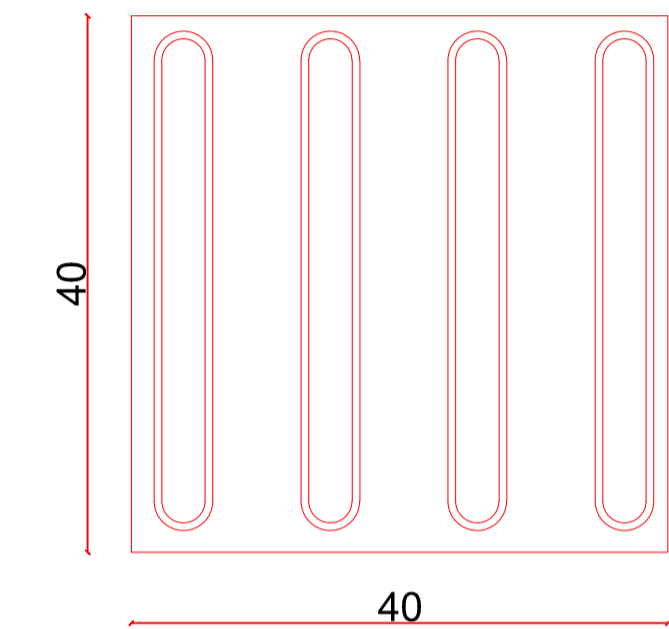


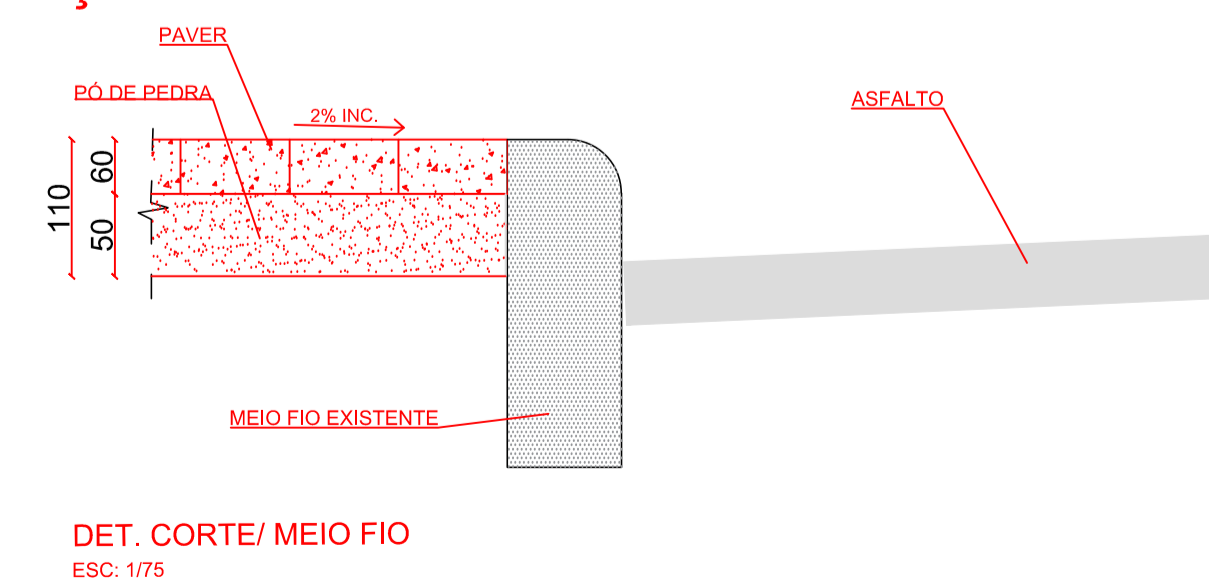
DET. SINALIZAÇÃO TÁTIL DE ALERTA
ESC: 1/100



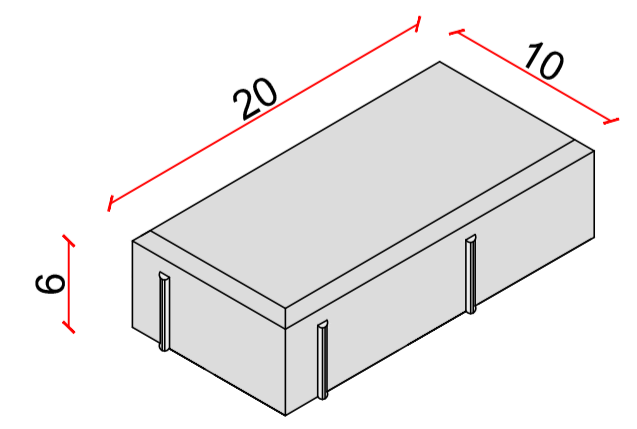
DET. SINALIZAÇÃO TÁTIL DIRECIONAL
ESC: 1/100

PLANTA DE SITUAÇÃO COLOCAÇÃO DE PAVER E ACESSIBILIDADE
ESC 1:200

- LEGENDA:**
- TERRENO: 3.766,60m²
 - EDIFICAÇÃO EXISTENTE
 - CALÇADAS EXISTENTE
 - PAVER A CONSTRUIR
 - PAVER EXISTENTE

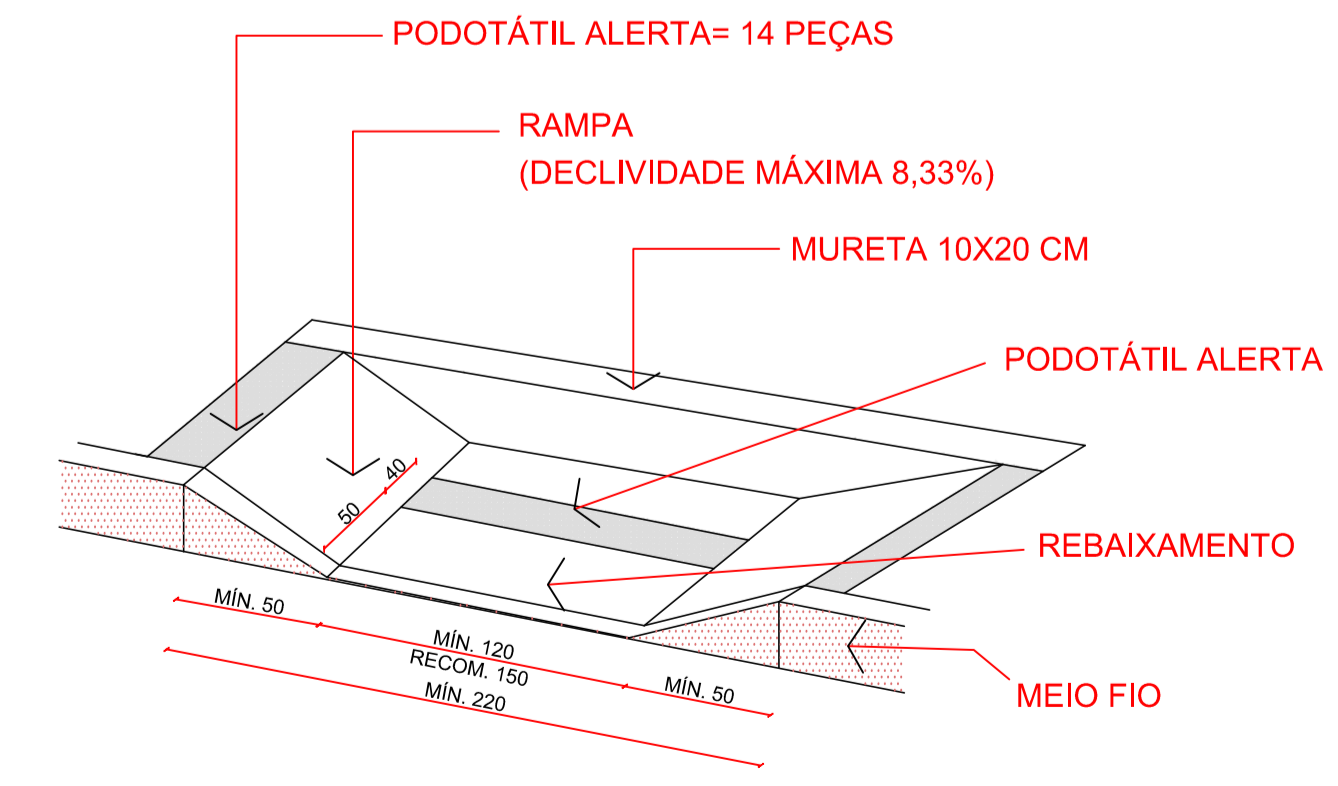


DET. CORTE/ MEIO FIO
ESC: 1/75



PAVER HOLLAND 06 CM CINZA

DET. PAVER
ESC: 1/50



DETALHAMENTO RAMPA
ESC: 1/100 - COTAS EM CM
FONTE: ABNT NBR 16537: 2016

ÁREA DESTINADA PARA APROVAÇÕES:

DIREITOS AUTORAIS RESERVADOS
ALTERAÇÕES DO PROJETO SOMENTE PODERÃO SER EFETUADAS MEDIANTE AUTORIZAÇÃO DO PROJETISTA

	Dorival Borge Presidente
	Odívar Clóvis Biscaro Secretário Executivo Av. Manoel Roque, 99 Vieira - SC Fone: 35660255

PROJETO: COLOCAÇÃO DE PAVER E ACESSIBILIDADE	PRANCHA: - Planta de Situação, Acessibilidade - Detalhamentos
---	---

LOCAL:
QUADRA COBERTA F.N.D.E

PROPRIETÁRIO: Prefeitura de Macieira CNPJ: 95.992.020/0001-00	RESP. TÉCNICO: Jean Marcelo Ziero CAU/BR: A32454-0
---	--

ESCALA: Indicada	DESENHISTA: Jean Marcelo Ziero	DATA: 14/11/2019	FOLHA: 01/04
---------------------	-----------------------------------	---------------------	-----------------