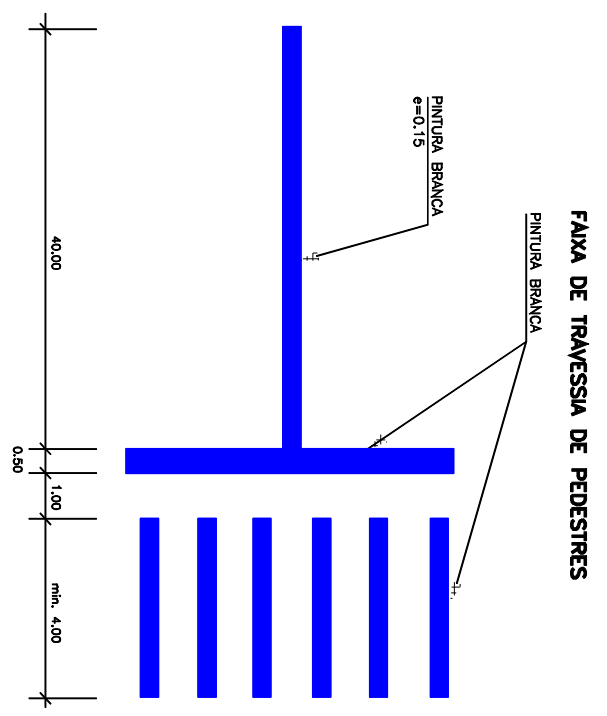


**SINALIZAÇÃO – PLACAS**

RUA ANGELO CELESTE CESCA ( TRECHO 01 )	
PLACA DE SINALIZAÇÃO	01
PLACA DE DENOMINAÇÃO	01
RUA ANGELO CELESTE CESCA ( TRECHO 02 )	
PLACA DE SINALIZAÇÃO	00
PLACA DE DENOMINAÇÃO	00
TOTAL DE PLACA DE SINALIZAÇÃO	01
TOTAL DE PLACA DE DENOMINAÇÃO	01

**CONVENÇÕES**

- FAIXAS E SINAIS EM COR AMARELO
- FAIXAS E SINAIS EM COR BRANCO
- FAIXAS CONTÍNUAS
- FAIXAS INTERROMPIDAS EM CADÊNCIA 1X1
- LOCAL DE PLACA
- SETA TIPO A
- SETA TIPO B
- SETA TIPO C



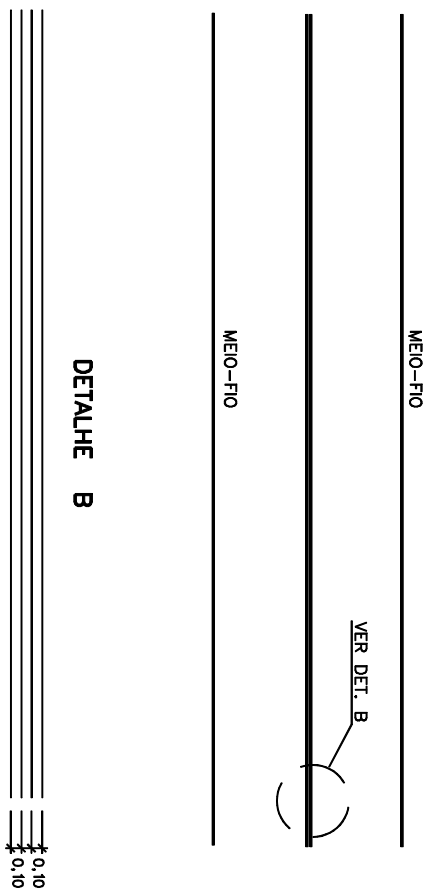
- PLACA – PARADA OBRIGATORIA
- PLACA – LIMITE DE VELOCIDADE
- PLACA – DENOMINAÇÃO DE RUA

PARADA OBRIGATORIA – PADRÃO R1  
 LADO MÍNIMO 0,25m  
 ORLA INF. BRANCA MÍN. 0,020m  
 ORLA EXT. VERM. MÍN. 0,010m

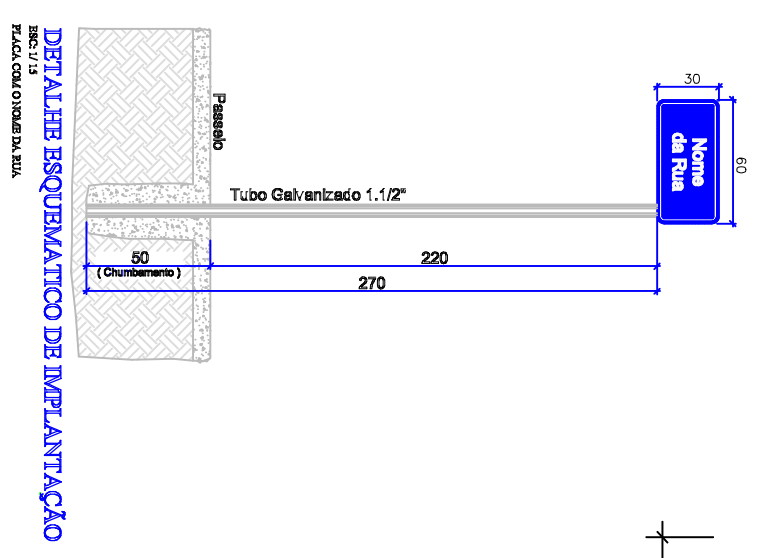
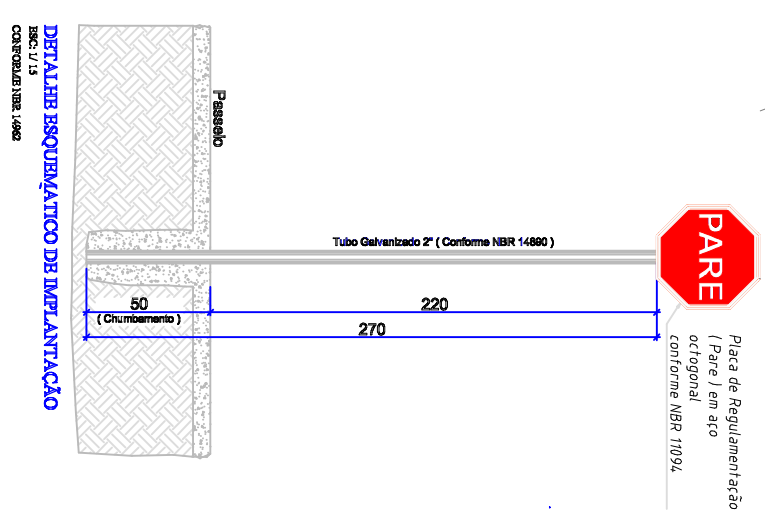
VELOCIDADE – PADRÃO R19  
 DIÂMETRO MÍNIMO 0,40m  
 TARJA MÍNIMA 0,040m  
 ORLA MÍNIMA 0,040m

PLACA METÁLICA NOMINATIVA DAS RUAS  
 0,20m X 0,40m

**LINHAS DE BORDO E CONTINUIDADE**




OSS: DIMENSÕES EM METROS



**LEGENDA**

- CURVA DE NÍVEL
- CURSO D'ÁGUA
- BUEIRO EXISTENTE
- EIXO PROJETADO
- BORDO PROJETADO
- ACOSTAMENTO PROJETADO
- GRADE PROJETADO
- PERFIL DO TERRENO
- BORDO DE TERRAPLANAGEM
- OFFSET DE ATERRRO
- OFFSET DE CORTE
- TALUDE DE CORTE
- TALUDE DE ATERRRO
- PISTA PAVIMENTADA
- CERCA
- MURO
- BOCA DE LOBO
- BUEIRO PROJETADO
- SARJETA EM CONCRETO
- BOCA DE BUEIRO
- DRENO PROFUNDO
- RM RESIDÊNCIA EM MADEIRA
- RA RESIDÊNCIA EM ALVENARIA
- CR CONSTRUÇÃO RURAL
- POSTE
- VEGETAÇÃO 1
- VEGETAÇÃO RASTEIRA
- LAVOURA



TÍTULO:	PAVIMENTAÇÃO ASFALTICA	PROJETO GEOMÉTRICO
REFERÊNCIA:	PROJETO EXECUTIVO	
PROPRIETÁRIO:	MUNICÍPIO DE MACIEIRA	
RESPONSÁVEL TÉCNICO:	RONALDO REGALIN - ENGENHEIRO CIVIL	
ESCALA:	SEM ESCALA	
DATA:	MARÇO/2018	