

ESTATÍSTICA DAS ÁREAS


RUA ANGELO CELESTE CESCA (TRECHO 01)

EXTENSÃO	87,12m
LARGURA	10,10m
PISTA DE ROLAMENTO	7,00m
PASSEIOS	1,20m;1,90m
ÁREA A PAVIMENTAR	609,84m ²
MEIO FIO	174,24m

RUA ANGELO CELESTE CESCA (TRECHO 02)

EXTENSÃO	84,45m
LARGURA	12,00m
PISTA DE ROLAMENTO	9,00m
PASSEIOS	1,50m(cada)
ÁREA A PAV. OBT. ELETRON.	760,05m ²
MEIO FIO	162,00m































LEGENDA

 RUAS A PAVIMENTAR

ÁREA TOTAL A PAVIMENTAR **1.369,89m²**
 MEIO FIO TOTAL **336,24m**



LEGENDA

	CURVA DE NÍVEL		PERFIL DO TERRENO
	CURSO D'ÁGUA		BORDO DE TERRAPLANAGEM
	BUEIRO EXISTENTE		OFFSET DE ATERRRO
	EIXO PROJETADO		OFFSET DE CORTE
	BORDO PROJETADO		TALUDE DE CORTE
	ACOSTAMENTO PROJETADO		TALUDE DE ATERRRO
	GRADE PROJETADO		PISTA PAVIMENTADA
	CERCA		BUEIRO PROJETADO
	MURO		SARJETA EM CONCRETO
	BOCA DE LOBO		BOCA DE BUEIRO
	DRENO PROFUNDO		DRENO PROFUNDO
	RM RESIDÊNCIA EM MADEIRA		RA RESIDÊNCIA EM ALVENARIA
	CR CONSTRUÇÃO RURAL		POSTE
	VEGETAÇÃO 1		VEGETAÇÃO RASTEIRA
	LAVOURA		LAVOURA



TÍTULO:	PAVIMENTAÇÃO ASFALTICA	
REFERÊNCIA:	PROJETO EXECUTIVO	IMPLANTAÇÃO GERAL / ESTATÍSTICA
PROPRIETÁRIO:	MUNICÍPIO DE MACIEIRA	PRANCHAS:
RESPONSÁVEL TÉCNICO:	RONALDO REGALIN - ENGENHEIRO CIVIL	09
ESCALA:	SEM ESCALA	DATA: MARÇO/2018