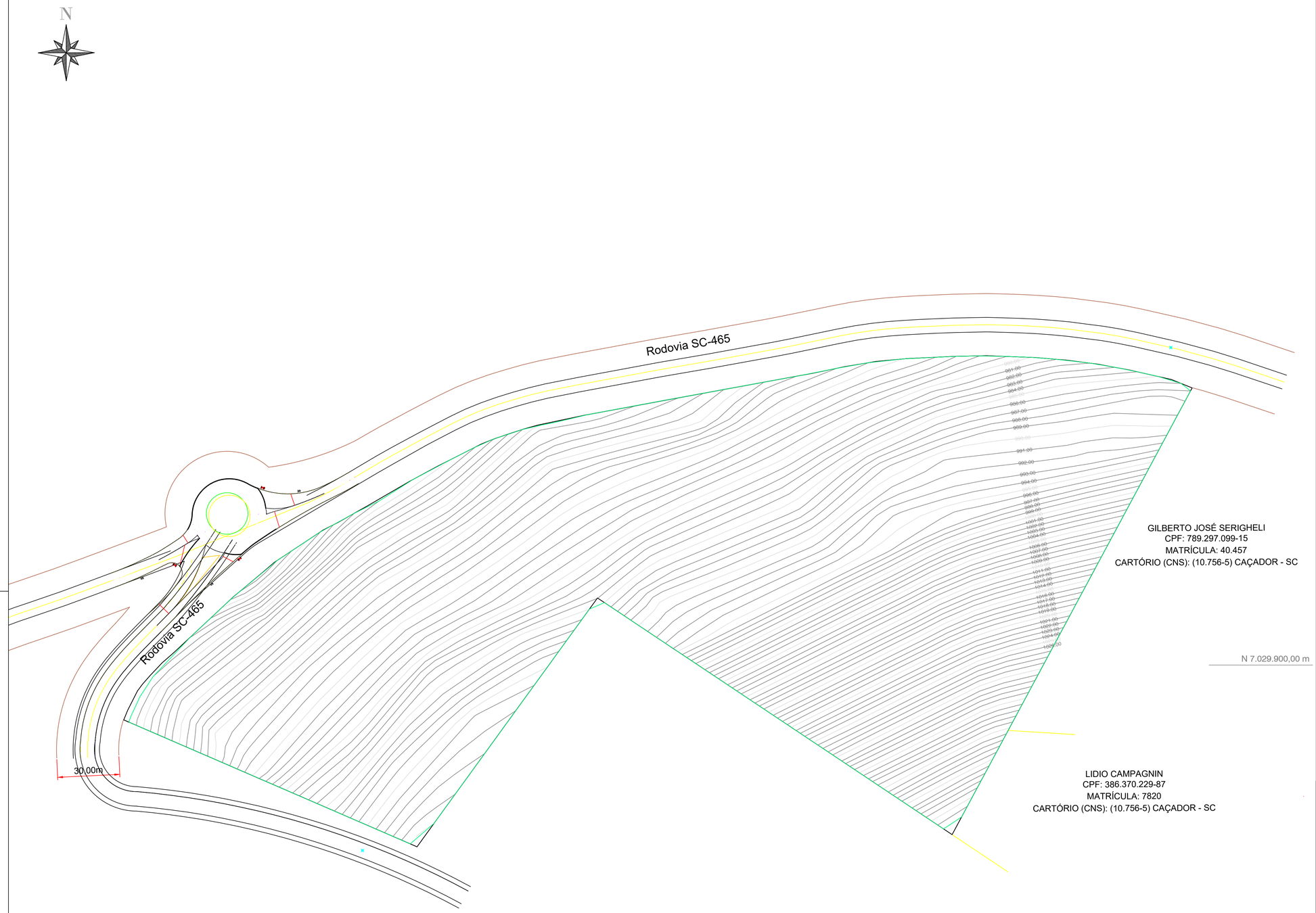

GILBERTO JOSÉ SERIGHELI
CPF: 789.297.099-15
MATRÍCULA: 40.457
CARTÓRIO (CNS): (10.756-5) CAÇADOR - SC

LIDIO CAMPAGNIN
CPF: 386.370.229-87
MATRÍCULA: 7820
CARTÓRIO (CNS): (10.756-5) CAÇADOR - SC

ORLANDO WOSNIAK
CPF: 386.364.099-34
E OUTROS
MATRÍCULA: 21.351
CARTÓRIO (CNS): (10.756-5) CAÇADOR - SC

Carimbos

Quadro Técnico

Bruno Regalin	CREA/SC 164.059-2	Eng. Civil	Responsável Técnico
Bruno Regalin	CREA/SC 164.059-2	Eng. Civil	Projeto
----	-----	-------	-----

BRUNO REGALIN:10127820930
Assinado de forma digital por BRUNO REGALIN:10127820930 Dados: 2026.03.30 16:04:46 -03'00'

Bruno Regalin
Eng. Civil
CREA/SC 164.059-2

Município de Macieira
CPF/CNPJ: 95.992.020/0001-00
Proprietário

CIVILTEC
Soluções em Projeto de Infraestrutura
CNPJ: 60.895.070/0001-87

PROJETO LOTEAMENTO INDUSTRIAL
MACIEIRA

Proprietario: Município de Macieira
CPF/CNPJ: 95.992.020/0001-00

Conteúdo: TERRENO NATURAL

Endereço da obra: MACIEIRA/SC

Data: 23/01/2026
Escala: 1/1000

Prancha: 001

P.LOT - LOTEAMENTO INDUSTRIAL_RUA_R00.dwg

R00

Tabela de Geométrica do Eixo							
No.	Type	Comprimento	Raio	PP	PC	Tangente	PI
1	Linha	123.823m		0+00.00m	6+03.82m		
2	Curva	9.433m	12.000m	6+03.82m	6+13.26m	9.192m	2+08.80m
3	Linha	147.973m		6+13.26m	14+01.23m		
4	Curva	21.928m	50.000m	14+01.23m	15+03.16m	21.752m	14+12.37m
5	Linha	16.359m		15+03.16m	15+19.52m		
6	Curva	27.271m	50.000m	15+19.52m	17+06.79m	26.934m	16+13.50m
7	Linha	106.420m		17+06.79m	22+13.21m		
8	Curva	43.923m	50.000m	22+13.21m	24+17.13m	42.524m	23+16.70m
9	Linha	45.462m		24+17.13m	27+02.59m		

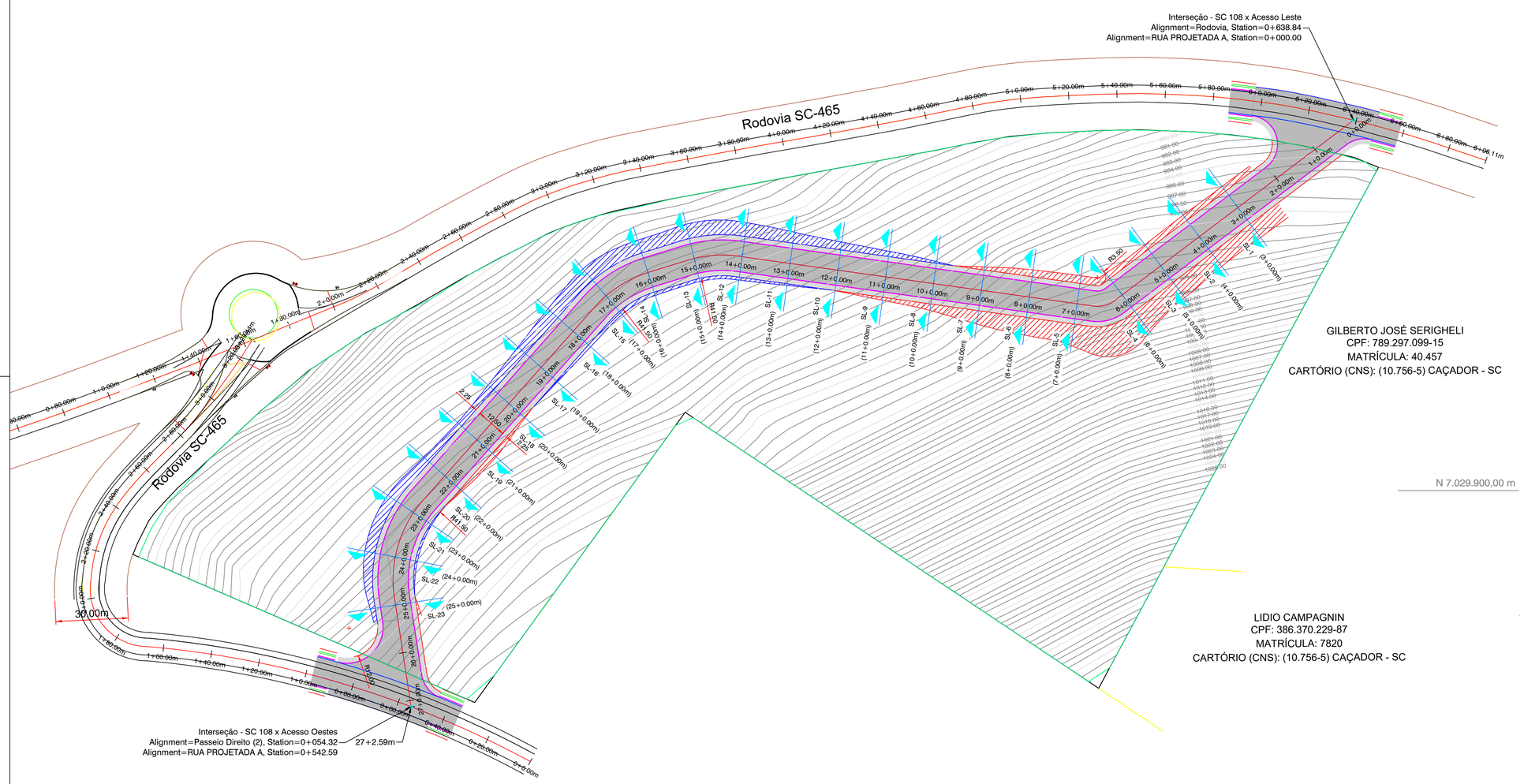

GILBERTO JOSÉ SERIGHELI
CPF: 789.297.099-15
MATRÍCULA: 40.457
CARTÓRIO (CNS): (10.756-5) CAÇADOR - SC

LIDIO CAMPAGNIN
CPF: 386.370.229-87
MATRÍCULA: 7820
CARTÓRIO (CNS): (10.756-5) CAÇADOR - SC

ORLANDO WOSNIAK
CPF: 386.364.099-34
E OUTROS
MATRÍCULA: 21.351
CARTÓRIO (CNS): (10.756-5) CAÇADOR - SC

LEGENDA

- CURVAS MESTRAS (TERRENO NATURAL)
- CURVAS AUXILIARES (TERRENO NATURAL)
- BORDO DO ACOSTAMENTO / PASSEIO
- BORDO DA PISTA
- EIXO DA VIA
- ÁREA DE CORTE
- ÁREA DE ATERRO
- PASSEIO
- PAVIMENTO ASFÁLTICO

ESTATISTICA

ACESSO

ESTACA 0+000 ATÉ ESTACA 27+2.79	
EXTENSÃO A PAVIMENTAR	542,79m
LARGURA DA PISTA (ACESSO)	7,00m
LARGURA TOTAL DA PISTA (SC-101)	12,50m
AREA TOTAL A PAVIMENTAR	6.559,87m2
PASSEIOS A PAVIMENTAR (ACESSO)	2,25m (DOIS LADOS)
AREA PASSEIO A PAVIMENTAR	2.286,76m2
MEIO FIO INTERNO	1.016,34m
MEIO FIO EXTERNO	1.016,34m

Carimbos

Quadro Técnico

Bruno Regalin	CREA/SC 164.059-2	Eng. Civil	Responsável Técnico
Bruno Regalin	CREA/SC 164.059-2	Eng. Civil	Projeto
----	-----	-------	-----

Bruno Regalin
Eng. Civil
CREA/SC 164.059-2

Município de Macieira
CPF/CNPJ: 95.992.020/0001-00
Proprietário

CIVILTEC
Soluções em Projeto de Infraestrutura
CNPJ: 60.895.070/0001-87

PROJETO LOTEAMENTO INDUSTRIAL
MACIEIRA

Proprietario: Município de Macieira
CPF/CNPJ: 95.992.020/0001-00
Conteúdo: PROJETO GEOMÉTRICO RUA PROJETADA
Endereço da obra: MACIEIRA/SC
Data: 23/01/2026
Escala: 1/1000
Prancha: 101

P.LOT - LOTEAMENTO INDUSTRIAL_RUA_R00.dwg

R00

Perfil RUA PROJETADA A

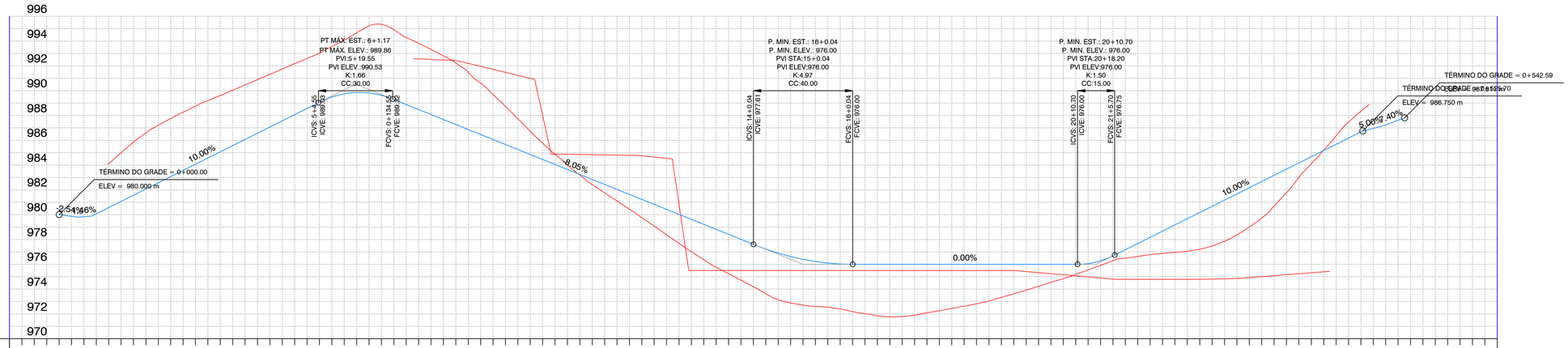

Estaca	Altura de Corte	Altura do Aterro	Cotas Projetado	Cotas Natural
0+-15,00	0,00	0,00	984,12	984,12
0+-10,00	0,00	0,00	985,00	985,00
0+-5,00	0,00	0,00	985,85	985,85
0+0,00	0,00	0,00	986,59	986,59
0+5,00	0,00	0,00	987,22	987,22
0+10,00	0,00	0,00	987,76	987,76
0+15,00	0,00	0,00	988,27	988,27
1+0,00	0,00	0,00	988,76	988,76
1+5,00	0,00	0,00	989,20	989,20
1+10,00	0,00	0,00	989,61	989,61
1+15,00	0,00	0,00	990,04	990,04
2+0,00	0,00	0,00	990,47	990,47
2+5,00	0,00	0,00	990,90	990,90
2+10,00	0,00	0,00	991,32	991,32
2+15,00	0,00	0,00	991,75	991,75
3+0,00	0,00	0,00	992,18	992,18
3+5,00	0,00	0,00	992,60	992,60
3+10,00	0,00	0,00	993,02	993,02
3+15,00	0,00	0,00	993,56	993,56
4+0,00	0,00	0,00	994,08	994,08
4+5,00	0,00	0,00	994,67	994,67
4+10,00	0,00	0,00	995,23	995,23
4+15,00	0,00	0,00	995,35	995,35
5+0,00	0,00	0,00	994,93	994,93
5+5,00	0,00	0,00	994,29	994,29
5+10,00	0,00	0,00	993,83	993,83
5+15,00	0,00	0,00	993,33	993,33
6+0,00	0,00	0,00	992,81	992,81
6+5,00	0,00	0,00	992,24	992,24
6+10,00	0,00	0,00	991,49	991,49
6+15,00	0,00	0,00	990,60	990,60
7+0,00	0,00	0,00	989,69	989,69
7+5,00	0,00	0,00	988,74	988,74
7+10,00	0,00	0,00	987,74	987,74
7+15,00	0,00	0,00	986,72	986,72
8+0,00	0,00	0,00	985,76	985,76
8+5,00	0,00	0,00	984,88	984,88
8+10,00	0,00	0,00	984,03	984,03
8+15,00	0,00	0,00	983,20	983,20
9+0,00	0,00	0,00	982,43	982,43
9+5,00	0,00	0,00	981,76	981,76
9+10,00	0,00	0,00	981,11	981,11
9+15,00	0,00	0,00	980,44	980,44
10+0,00	0,00	0,00	979,76	979,76
10+5,00	0,00	0,00	979,08	979,08
10+10,00	0,00	0,00	978,38	978,38
10+15,00	0,00	0,00	977,69	977,69
11+0,00	0,00	0,00	977,00	977,00
11+5,00	0,00	0,00	976,37	976,37
11+10,00	0,00	0,00	975,76	975,76
11+15,00	0,00	0,00	975,24	975,24
12+0,00	0,00	0,00	974,72	974,72
12+5,00	0,00	0,00	974,19	974,19
12+10,00	0,00	0,00	973,62	973,62
12+15,00	0,00	0,00	973,14	973,14
13+0,00	0,00	0,00	972,88	972,88
13+5,00	0,00	0,00	972,71	972,71
13+10,00	0,00	0,00	972,60	972,60
13+15,00	0,00	0,00	972,54	972,54
14+0,00	0,00	0,00	972,40	972,40
14+5,00	0,00	0,00	972,19	972,19
14+10,00	0,00	0,00	972,01	972,01
14+15,00	0,00	0,00	971,86	971,86
15+0,00	0,00	0,00	971,76	971,76
15+5,00	0,00	0,00	971,78	971,78
15+10,00	0,00	0,00	971,90	971,90
16+0,00	0,00	0,00	972,08	972,08
16+5,00	0,00	0,00	972,26	972,26
16+10,00	0,00	0,00	972,44	972,44
16+15,00	0,00	0,00	972,62	972,62
17+0,00	0,00	0,00	972,82	972,82
17+5,00	0,00	0,00	973,04	973,04
17+10,00	0,00	0,00	973,33	973,33
17+15,00	0,00	0,00	973,62	973,62
18+0,00	0,00	0,00	973,92	973,92
18+5,00	0,00	0,00	974,23	974,23
18+10,00	0,00	0,00	974,54	974,54
18+15,00	0,00	0,00	974,85	974,85
19+0,00	0,00	0,00	975,18	975,18
19+5,00	0,00	0,00	975,55	975,55
19+10,00	0,00	0,00	975,92	975,92
19+15,00	0,00	0,00	976,29	976,29
20+0,00	0,00	0,00	976,50	976,50
20+5,00	0,00	0,00	976,64	976,64
20+10,00	0,00	0,00	976,78	976,78
20+15,00	0,00	0,00	976,88	976,88
21+0,00	0,00	0,00	976,96	976,96
21+5,00	0,00	0,00	977,05	977,05
21+10,00	0,00	0,00	977,22	977,22
21+15,00	0,00	0,00	977,48	977,48
22+0,00	0,00	0,00	977,88	977,88
22+5,00	0,00	0,00	978,37	978,37
22+10,00	0,00	0,00	979,01	979,01
22+15,00	0,00	0,00	979,73	979,73
23+0,00	0,00	0,00	980,70	980,70
23+5,00	0,00	0,00	981,77	981,77
23+10,00	0,00	0,00	983,01	983,01
23+15,00	0,00	0,00	984,11	984,11
24+0,00	0,00	0,00	985,21	985,21
24+5,00	0,00	0,00	986,39	986,39
24+10,00	0,00	0,00	987,46	987,46
24+15,00	0,00	0,00	988,35	988,35
25+0,00	0,00	0,00		
25+5,00	0,00	0,00		
25+10,00	0,00	0,00		
25+15,00	0,00	0,00		
26+0,00	0,00	0,00		
26+5,00	0,00	0,00		
26+10,00	0,00	0,00		
26+15,00	0,00	0,00		
27+0,00	0,00	0,00		
27+5,00	0,00	0,00		
27+10,00	0,00	0,00		
27+15,00	0,00	0,00		
28+0,00	0,00	0,00		
28+5,00	0,00	0,00		
28+10,00	0,00	0,00		
28+15,00	0,00	0,00		

Carimbos

Quadro Técnico

Bruno Regalin	CREA/SC 164.059-2	Eng. Civil	Responsável Técnico
Bruno Regalin	CREA/SC 164.059-2	Eng. Civil	Projeto
----	-----	-------	-----

Bruno Regalin
Eng. Civil
CREA/SC 164.059-2

Municipio de Macieira
CPF/CNPJ: 95.992.020/0001-00
Proprietário

CIVILTEC
Soluções em Projeto de Infraestrutura
CNPJ: 60.895.070/0001-87

PROJETO LOTEAMENTO INDUSTRIAL
MACIEIRA

Proprietario: Município de Macieira
CPF/CNPJ: 95.992.020/0001-00

Conteúdo: PEFIL LONGITUDINAL

Endereço da obra: MACIEIRA/SC

Data: 23/01/2026
Escala: 1/1000

Prancha: 102

P.LOT - LOTEAMENTO INDUSTRIAL_RUA_R00.dwg

R00

SL-1 (3+0.00)

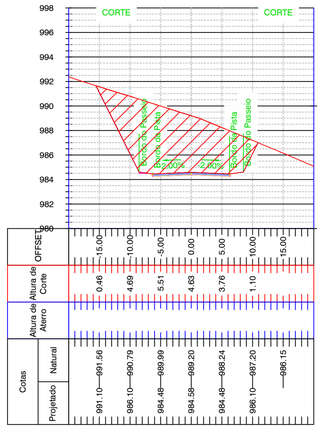

SL-4 (6+0.00)

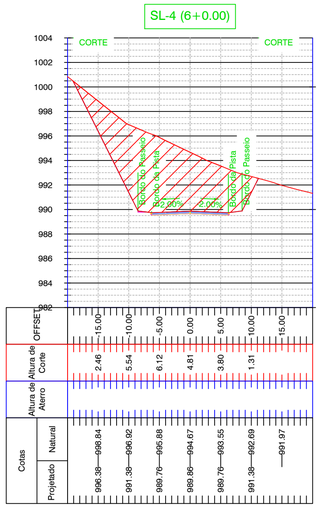

SL-7 (9+0.00)

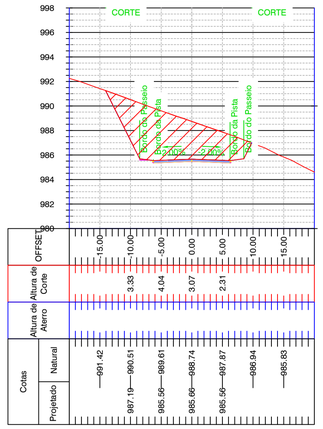

SL-10 (12+0.00)

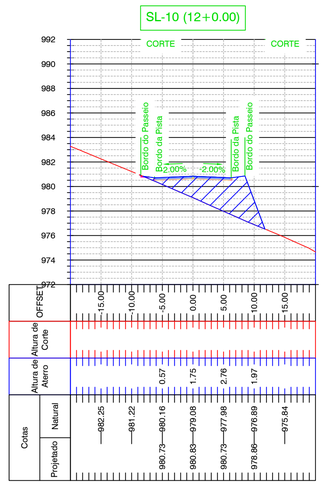

SL-13 (15+0.00)

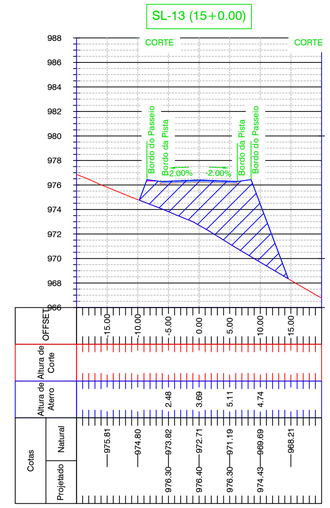

SL-2 (4+0.00)

SL-5 (7+0.00)

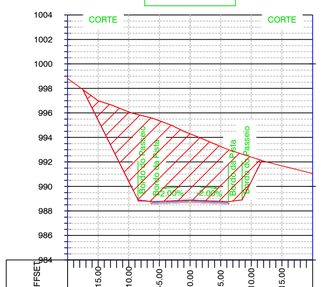

SL-8 (10+0.00)

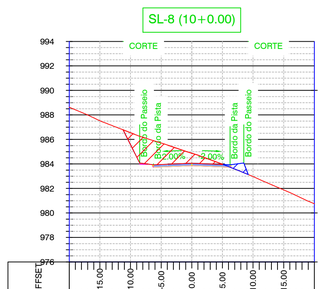

SL-11 (13+0.00)

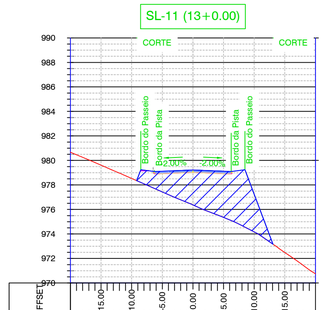

SL-14 (16+0.00)

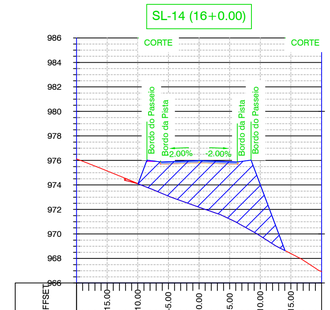

SL-3 (5+0.00)

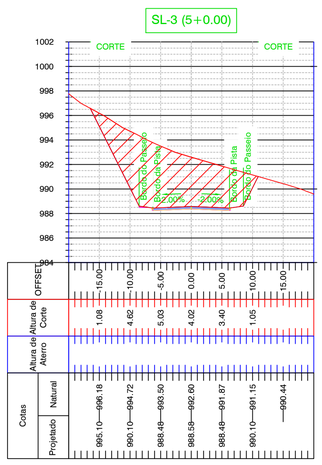

SL-6 (8+0.00)

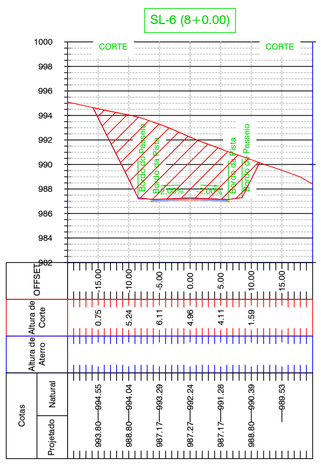

SL-9 (11+0.00)

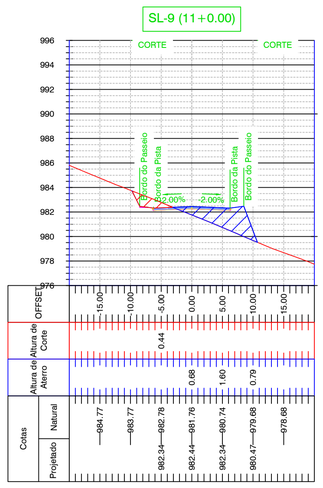

SL-12 (14+0.00)

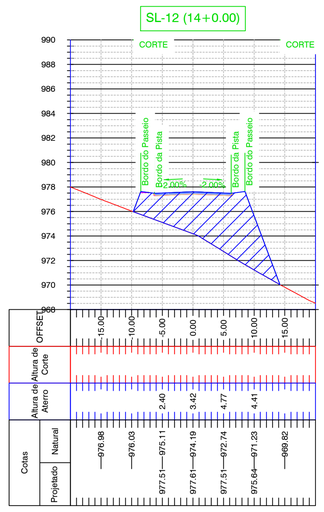

SL-15 (17+0.00)

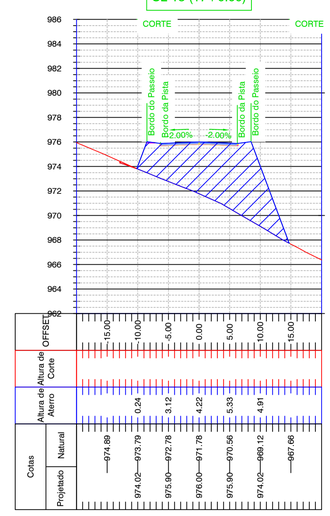

Carimbos

Quadro Técnico

Bruno Regalin	CREA/SC 164.059-2	Eng. Civil	Responsável Técnico
Bruno Regalin	CREA/SC 164.059-2	Eng. Civil	Projeto
----	-----	--------	-----

Bruno Regalin
Eng. Civil
CREA/SC 164.059-2

Município de Macieira
CPF/CNPJ: 95.992.020/0001-00
Proprietário

CIVILTEC
Soluções em Projeto de Infraestrutura
CNPJ: 60.895.070/0001-87

PROJETO LOTEAMENTO INDUSTRIAL
MACIEIRA

Proprietario: Município de Macieira — CPF/CNPJ: 95.992.020/0001-00

Conteudo: SEÇÕES SL-01 A SL-15

Endereço da obra: MACIEIRA/SC

Data: 23/01/2026 — Escala: 1/1000

Prancha: 103

P.LOT - LOTEAMENTO INDUSTRIAL_RUA_R00.dwg

R00

SL-16 (18+0.00)

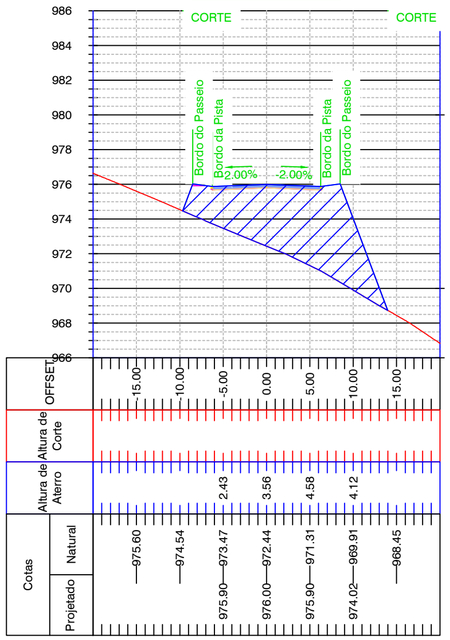

SL-17 (19+0.00)

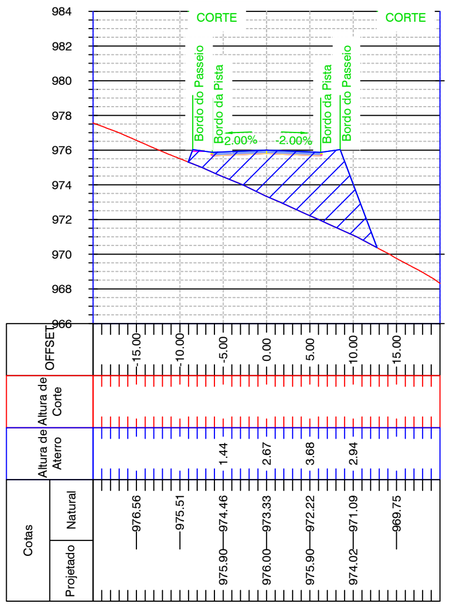

SL-18 (20+0.00)

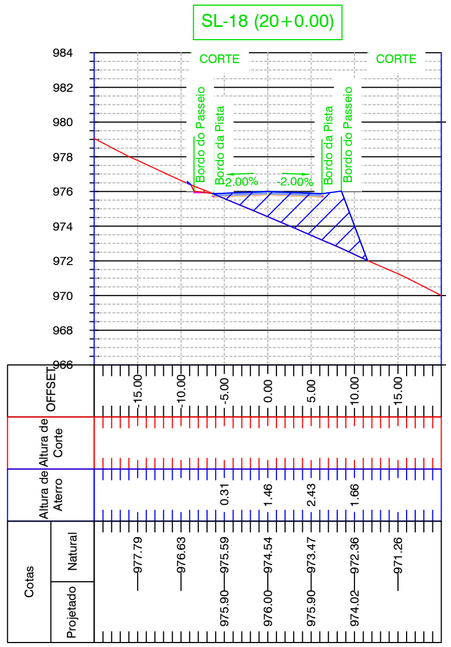

SL-19 (21+0.00)

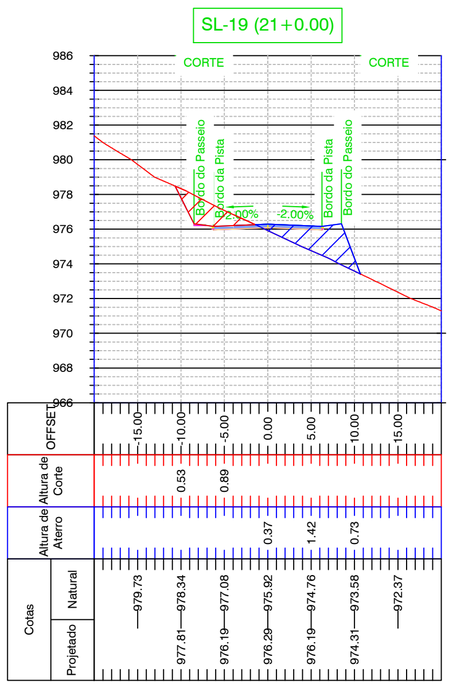

SL-20 (22+0.00)

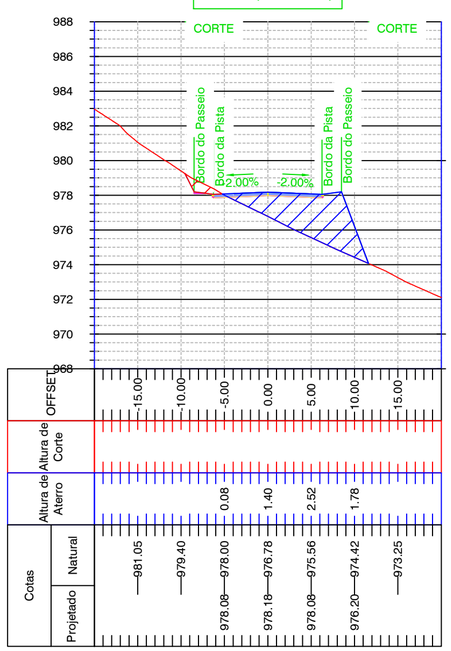

SL-21 (23+0.00)

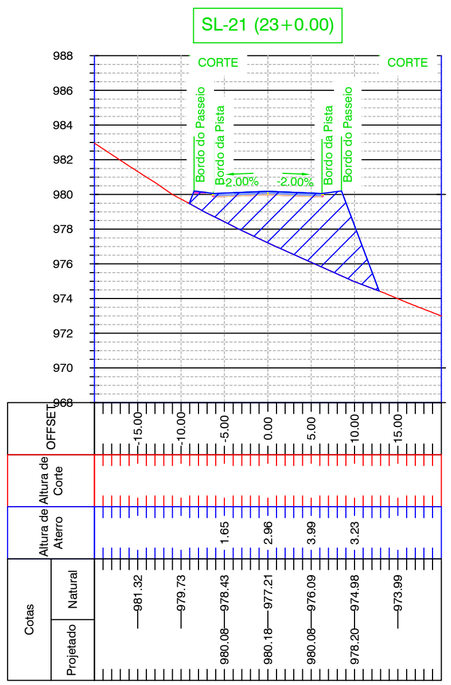

SL-22 (24+0.00)

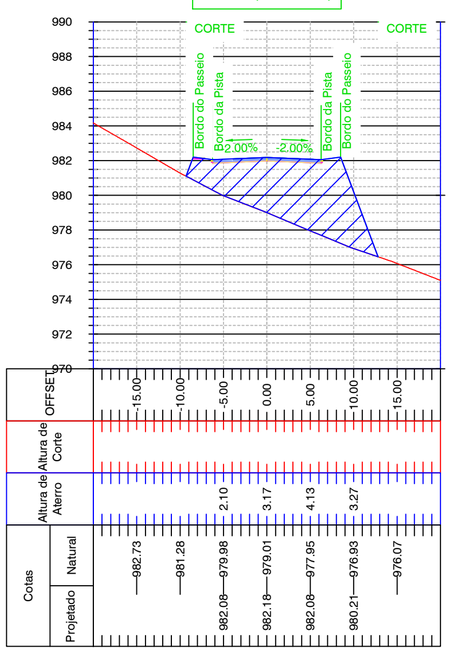

SL-23 (25+0.00)

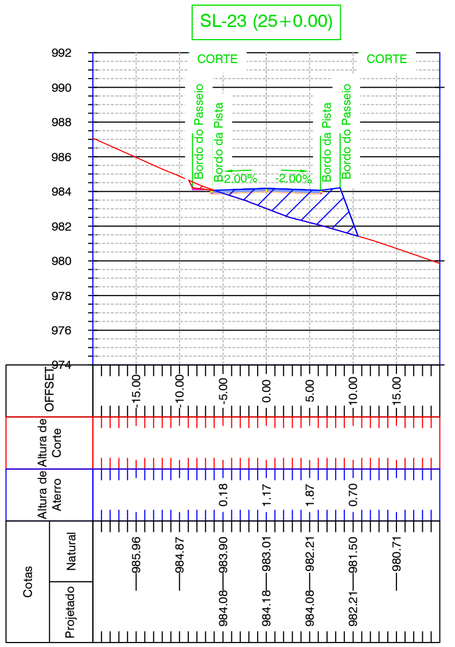

Carimbos

Quadro Técnico

Bruno Regalin	CREA/SC 164.059-2	Eng. Civil	Responsável Técnico
Bruno Regalin	CREA/SC 164.059-2	Eng. Civil	Projeto
----	-----	-------	-----

Bruno Regalin
Eng. Civil
CREA/SC 164.059-2

Município de Macieira
CPF/CNPJ: 95.992.020/0001-00
Proprietário

CIVILTEC
Soluções em Projeto de Infraestrutura
CNPJ: 60.895.070/0001-87

PROJETO LOTEAMENTO INDUSTRIAL
MACIEIRA

Proprietario: Município de Macieira
CPF/CNPJ: 95.992.020/0001-00

Conteudo: SEÇÕES SL-01 A SL-15

Endereço da obra: MACIEIRA/SC

Data: 23/01/2026
Escala: 1/1000

Prancha: 104

P.LOT - LOTEAMENTO INDUSTRIAL_RUA_R00.dwg

R00