

EM PLANTA BAIXA
A=21,80m2 (x2)

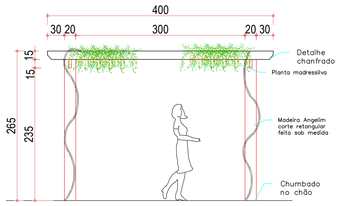

DETALHAMENTO EXECUTIVO PERGOLADO
ELEVAÇÃO LATERAL



BALANÇO INFANTIL C/ 2 ASSENTOS
EM ELEVAÇÃO



CARROSSEL 8 LUGARES 3 UNID.
EM ELEVAÇÃO

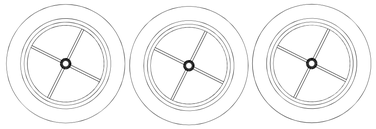

CARROSSEL 8 LUGARES 3 UNID.
EM PLANTA BAIXA

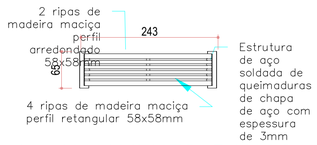

DETALHAMENTO BANCO FORMA
EM PLANTA BAIXA

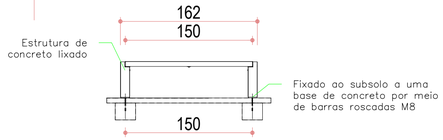

DETALHAMENTO BANCO FORMA
EM ELEVAÇÃO FRONTAL

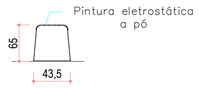

DETALHAMENTO BANCO FORMA
EM VISTA LATERAL

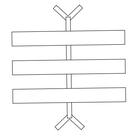

GANGORRA
EM PLANTA BAIXA

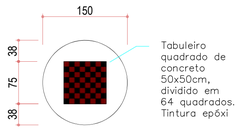

DETALHAMENTO MESA DE XADREZ
DE CONCRETO EM PLANTA BAIXA

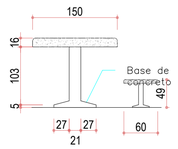

DETALHAMENTO MESA DE XADREZ
DE CONCRETO EM PLANTA BAIXA

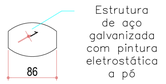

DETALHAMENTO LIXEIRA
EM PLANTA BAIXA

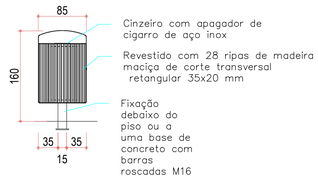

DETALHAMENTO LIXEIRA
EM ELEVAÇÃO FRONTAL

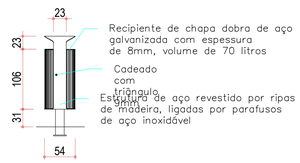

DETALHAMENTO LIXEIRA
EM VISTA LATERAL

DIREITOS AUTORAIS RESERVADOS
ALTERAÇÕES DO PROJETO SOMENTE PODERÃO SER EFETUADAS MEDIANTE AUTORIZAÇÃO DO PROJETISTA

AMARP
ASSOCIAÇÃO DOS MUNICÍPIOS DO ALTO VALE DO RIO DO PEIXE

ALENCAR MENDES
PRESIDENTE

ODIVAR CLÓVIS BISCARO
SECRETÁRIO EXECUTIVO

Av. Manoel Roque, 99
Videira – SC
Fone 3566-0255

TÍTULO
PARQUE ECOLÓGICO - ETAPA II
PARQUE SANTO ANTÔNIO

REFERÊNCIA
PERGOLADO/BANCOS/LUMINÁRIAS
MESA XADREZ C/ BANCOS/LIXEIRAS
CORTES E ELEVAÇÕES

PRANCHA
02

PROPRIETÁRIO
MUNICÍPIO DE MACIEIRA
CNPJ: 95.992.020/0001-00

ASSINATURA

RESPONSÁVEL TÉCNICO
JEAN MARCELO ZIERO
ARQ. E URB. CAU/BR A32454-0

Documento assinado digitalmente
gov.br
JEAN MARCELO ZIERO
Data: 29/07/2025 14:05:35-0300
Verifique em https://validar.iti.gov.br

DESENHO
ARQ. JEAN

ESCALA
INDICADA

DATA
MARÇO / 2025